



ESTADO DO PARÁ
Prefeitura Municipal de Xinguara
Secretaria Municipal de Educação

PLANEJAMENTO MUNICIPAL DE EDUCAÇÃO

E

DIAGNÓSTICO


DO

MUNICÍPIO

DE

XINGUARA

A NO 1993



ESTADO DO PARÁ
Prefeitura Municipal de Xinguara
Secretaria Municipal de Educação

A D M I N I S T R A Ç Ã O

PREFEITO - Elviro Faria Arantes

VICE-PREFEITO - José de Souza Oliveira

PRESIDENTE DA CÂMARA MUNICIPAL - Floriano Dias de Lima

VEREADORES REPRESENTANTES DA EDUCAÇÃO NA CÂMARA MUNICIPAL:

Adilton Campos Araújo

Elpídio Pereira da Silva

Joaquim Correa da Silva

SECRETÁRIA MUNICIPAL DE EDUCAÇÃO, DA CULTURA E DO DESPORTO:

Davina Medina da Rocha

SECRETÁRIA ADJUNTO DE EDUCAÇÃO - Armida Aparecida Catuta Domingues

SUPERVISORES DE ENSINO DE 1ª A 4ª SÉRIES, PRÉ-ESCOLAR E PROGRAMA
DE ENSINO BÁSICO PARA JOVENS E ADULTOS (PEB):

Albertina de Sá Silva

Ana de Sousa Carvalho Eufrásio

Ely Silva Gomes

Eny Martinho Stival de Moura

Gilson França Rodrigues

Leriane Aparecida Siqueira Taborda

Regina Aurora Martins de Araújo Prudente

CHEFE DO SETOR MUNICIPAL DE ALIMENTAÇÃO ESCOLAR (SEMAE):

Donato Sousa Batista

COORDENADORA DO ENSINO ESPECIAL - Francisca Pereira Neta

DIRETOR DA ESCOLA PÓLO - Lázaro Borba dos Santos



ESTADO DO PARÁ
Prefeitura Municipal de Xinguara
Secretaria Municipal de Educação

EQUIPE RESPONSÁVEL PELA ELABORAÇÃO DO PLANEJAMENTO

- REGINA AURORA MARTINS DE ARAÚJO PRUDENTE - Supervisora de Ensino

- ALBERTINA DE SÁ SILVA - Supervisora de Ensino

- LERIANE APARECIDA SIQUEIRA TABORDA - Supervisora de Ensino

- GILSON FRANÇA RODRIGUES - Supervisor de Ensino

- SIRLENE CORDEIRO DE OLIVEIRA - Auxiliar Administrativo

- DAVINA MEDINA DA ROCHA - Secretária Municipal de Educação



ESTADO DO PARÁ
Prefeitura Municipal de Xinguara
Secretaria Municipal de Educação

PLANO MUNICIPAL DE EDUCAÇÃO DE XINGUARA


APRESENTAÇÃO:

O Governo Municipal, na administração atual, concede prioridade à Educação, propondo-se a utilizar o planejamento como instrumento para organizar e racionalizar as suas ações neste setor, através de um processo decisório pautado nos princípios ' da dinamicidade criativida^de e comprometimento político no que ' tange a busca de decisões para os persistentes e perspicazes problemas nele existente.

A Secretaria Municipal de Educação, responsável pelo planejamento, execução, avalização e coordenação da política da educação neste município, em consonância com as demais secretarias que compõem o governo, e com as entidades supervisionadas, tem a incumbência de desempenhar atividades que promovam o ensino, o desporto, a educação física, o magistério, a assistência ao estudante, as atividades culturais e de intercâmbio, à educação especial e educação musical.

O Plano Municipal - 1993 é um documento síntese. Ele contém uma análise sucinta da educação no município; sua estratégia global será detalhada a nível de metas e especialização , além de se prever a revisão e atualização contínua de seus dados. Resalta-se que parte das propostas aqui contidas já vem sendo ' atendida, sendo que, neste documento, tenta-se ordená-la numa lógica de planejamento global.

Com base nele a Secretaria Municipal de Educação buscará incentivar uma prática aducativa no equilíbrio entre as atividades precípua^s da formação da cidadania de seu aluno, com ênfase no desenvolvimento de consciência ecológica, e aquelas re-clamadas pela sociedade onde se encontra inserida. Neste sentido,



ESTADO DO PARÁ
Prefeitura Municipal de Xinguara
Secretaria Municipal de Educação

o plano é sempre uma fotografia instantânea, um momento, um guia fundamental que, no entanto, no decurso do processo decisório, submete-se flexivelmente a adaptações e correções.

Por fim, esta secretaria agradece ao empenho e disponibilidade das pessoas e segmentos institucionais ou não, que, através de seu trabalho, críticas e sugestões, tornaram possível a elaboração deste plano.

Pretende-se que as informações, idéias e propostas surgidas até este momento, sejam as bases dos delineamentos seguintes do processo decisório que se implantará no setor de Educação Municipal.



ESTADO DO PARÁ
Prefeitura Municipal de Xinguara
Secretaria Municipal de Educação

D I A G N Ó S T I C O D O M U N I C Í P I O

D E

X I N G U A R A

1. FUNDAÇÃO DA CIDADE - Primeiros habitantes:

Xinguara foi fundada em setembro de 1976. Quando ali chegaram os primeiros habitantes, formando um pequeno povoado, ' que recebeu o nome de ENTRONCAMENTO, devido à sua localização no encontro das rodovias, atualmente PA - 150 e PA - 279. Seus primeiros habitantes foram: Raimundo Henrique de Miranda e família, José Henrique de Miranda e família e Geraldo Martins de Andrade' e família. Após essas famílias muitos habitantes colaboraram para o progresso de Xinguara. Entre estas, podemos destacar: Família Procópio, família Hentges, família Galon Quintino, família A rantes, família Taborda, família Muraro, família Domingues, Romei Prudente e família, Rita e Ari Cananéia e tantos outros...

1.1 EMANCIPAÇÃO:

Em 1979, ocorreu no povoado do "Entroncamento", um movimento popular com o intuito de transformá-lo em distrito de Conceição do Araguaia, pelo fato de a sede do Município ficar distante do povoado, dificultando a atuação eficaz da administração pública no atendimento dos problemas locais. A partir desse momento, foi solicitado à Assembléia Legislativa do Estado do Pará, a elevação do povoado à categoria de distrito. Mas, a Assembléia Legislativa não atendeu à solicitação visto que o povoado não atendia as exigências legais.

Dois anos depois, foi feita nova solicitação, sendo que desta vez, para elevar o povoado à Categoria de Município. '

Prefeitura Municipal de Xinguara

Secretaria Municipal de Educação

Preenchidos os requisitos da Lei Complementar nº 01, de 09 de novembro de 1967, a Assembléia Legislativa aprovou o projeto de Lei que, sancionado pelo então governador, Alacid da Silva Nunes, transformou-se na Lei Estadual nº 5.028, de 13 de maio de 1982, consolidando a emancipação política e administrativa do Município de Xinguara.

1.2. LOCALIZAÇÃO E ORIGEM DO NOME:

Xinguara, cujo nome é uma homenagem a dois importantes rios existente na região (Xingu - Araguaia) - localiza-se na micro-região homogênea 20, Araguaia paraense no sudeste do Estado do Pará.

2. LIMITES:

Com uma área de 4.239 Km², o Município de Xinguara limita-se: ao Sul, com o Município de Rio Maria, ao Norte, com os Municípios de Curionópolis, Eldorado do Carajás e Parauapebas, ao Nordeste, com o Município de São Geraldo do Araguaia, a Oeste, com o Município de Água Azul do Norte e Ourilândia do Norte e a Leste, com o Rio Araguaia - dividindo os Estados do Pará e Tocantins.

3. CLIMA:

Nosso clima é tropical - quente e úmido com estações chuvosas (outubro à abril) e estações secas (maio à setembro), com temperaturas médias em torno de 25°C.

4. RELEVO:

Xinguara localiza-se no Planalto Central, seu relevo é plano, com poucas áreas acidentadas destacando duas elevações: a Serra do Tapa e a Serra do Parauapebas.

5. VEGETAÇÃO:

A vegetação original, era do tipo arbórea (floresta), tendo sido quase completamente destruída pela ação do homem, dando origem às atividades agropastoris. Hoje, o que temos dessa vegetação original, são algumas manchas isoladas.

6. HIDROGRAFIA:

Tendo o Rio Araguaia como principal rio, de grande importância, principalmente nos meses chuvosos, quando as estradas ficam praticamente entransitáveis, é utilizado como via de transporte de cargas e passageiros. Existem outros rios de menor tamanho como: Rio Vermelho, Rio Sororó, Rio Mariazinha e Ribeirão Água Fria. A maioria dos igarapés que apresentam razoável volume d'água no período chuvoso ficam completamente secos na estiagem.

7. POPULAÇÃO:

A população apresenta diversificação quanto a origem. É formada por: goianos, moneiros, paranaenses e nordestinos na sua maioria.

Atualmente, a população de Xinguara é de aproximadamente: 103.492 habitantes.

7.1. ZONA RURAL:

Vila Sapucaia, Vila Rio Vermelho, Vila Xinguarinha, Vila São Francisco e povoado Água Fria.

7.2. ZONA URBANA:

Centro, Itamaraty I, Itamaraty II, Tanaka, Marajoara I, Marajoara II, Selectas, Novo Horizonte, Setor Chácara e Setor Alto Araguaia.

8. PRINCÍPAIS RODOVIAS:

Prefeitura Municipal de Xinguara

Secretaria Municipal de Educação

O Município é cortado por duas rodovias estaduais: PA 150 (Redenção a Tailândia) e a PA - 279 que liga Xinguara a São' Felix do Xingu.

9. ECONOMIA:

Xinguara, teve seu começo pela atividade predatória ocasionada pela corrida do ouro e da madeira, ou seja, o extrativismo absoluto mineral e vegetal. No início, a mola propulsora do desenvolvimento foi a exploração da madeira-de-lei (MOGNO).

Hoje, com o quase desaparecimento dessa madeira, o extrativismo ainda é forte com a exploração de outras. Sua economia sofreu diversas alterações. No começo só existia o extrativismo, passando depois para pecuária e agricultura.

9.1. AGRICULTURA:

Nos últimos anos, a agricultura no Município vem dando espaço a pecuária, haja visto, que o Município de Xinguara já foi o maior produtor de grãos do Estado, hoje, ocupa um percentual bem baixo em relação aos outros municípios, como por exemplo: Arroz, de sequeiro 7º lugar - milho - 3º lugar, feijão Phaseolus 3º lugar.

Para incentivar a Agricultura, o atual prefeito Sr. Elviaro Faria Arantes, determinou aos seus assessores, a elaboração de um projeto de lei para a Câmara Municipal, visando a criação da Secretaria Municipal de Agricultura. Dentre os projetos há a incrementação das culturas de bananas, maracujá, acerola, a bacaxi e cupuaçu.

As principais culturas produzidas no Município são: Arroz, milho, feijão e mandioca. Em seguida vem em pequena escala: banana, laranja, abacaxi e mamão.

- Área plantada no ano 92 e produção esperada.

Safra 92/93.

Cultura	Área plantada (ha)	Produção esperada (ton)
Arroz	4.800	6.000
Milho	8.900	13.350
Feijão	2.500	1.250
Mandioca	1.000	20.000
Banana	300	450.000 (cachos)

OBS.: Na banana, a produção é estimada em cachos.

9.2. PECUÁRIA:

O rebanho pecuário do Município vem aumentando a cada ano tornando-se predominante na região. Com isso, trouxe para o nosso Município a implantação de um frigorífico - FRIBASA. A sua importância reside no fato de que o mesmo prevê o abate de 1.000 cabeças/dia e deverá gerar 750 empregos diretos e outros indiretos sua inauguração está prevista para fevereiro de 1995. O nosso rebanho hoje, chega a casa de mais de 800.000 cabeças (animais de corte e leite).

A produção leiteira do Município é de mais de 50.000 litros/leite/dia, sendo absorvida pelos laticínios. Dados fornecidos pela EMATER-PA.

Contamos também, com 02 granjas: uma implantada a mais de 07 anos com uma estimativa de abate de 4.500 frangos mensais e outra implantada a 01 ano com a estimativa de abate de 2.000 frangos mensais. Ambas tendo o mercado de Xinguara e o Município de Rio Maria.

9.3. SETOR INDUSTRIÁRIO:

Atualmente, o nosso município conta com 07 grandes madeireiras, que geram um elevado número de empregos na região. (Sendo: Xinguara 03, Vila Sapucaia 01, Vila Rio Vermelho 03). Vários tipos de madeiras são manufaturados, como: Compensados, lâminas faqueadas, serradas, lambris etc. Além das indústrias madeireiras o setor industrial opera com pequenas indústrias dos ramos de metalúrgia. Xinguara conta com 02 laticínios: "CILPA" - Companhia Industrial de Laticínios do Pará. Implantado à 02 meses em nosso Município com a finalidade de fazer o resfriamento do leite para ser pasteurizado em Belém, fabricando o leite LONGA VIDA e o Laticínios "MICHELLE" - cuja matriz está implantada em Xinguara, a quase dois anos e sua finalidade é praticamente a produção do queijo mussarela, onde abrange o mercado do Estado e vários outros do Nordeste. Ainda no setor industriário, Xinguara conta com uma beneficiadora de mandioca "Farinha Castanhal", implantada desde 1988 produzindo 03 tipos de farinha: farinha tipo granulada, farinha tipo bijú, farinha tipo milanesa, polvilho e ração. A procedência da matéria prima vem de uma lavoura mecanizada de mandioca, própria para a Industrialização de farinha. Temos ainda pequenas indústrias de produtos alimentares, produtos de limpeza, editorial e gráfica, construção civil, extrativista mineral, dentre outros.

10. MEIOS DE TRANSPORTE:

Hoje, o Município dispõe de transporte rodoviário, aéreo e fluvial.

Quanto ao transporte rodoviário, o Município conta com várias linhas de ônibus como: A Empresa de Transporte e Turismo (Transbrasiliiana), Viação Lontra, Transbomtempo, Hélios, Útil e Suassuí, transportando passageiros para a Capital do Estado, outros estados e demais municípios vizinhos.

Prefeitura Municipal de Xinguara

Secretaria Municipal de Educação


prietários de aviões no município e para maior evolução neste meio de transporte, contamos ainda com a entrada da Empresa Aérea ' Brasil Central que faz conexões, executando seus vôos três vezes' por semana.

Como o município é dividido ao Leste pelo grande Rio Araguaia e devido não haver sobre este rio para tráfegos rodoviários, ainda utilizamos transportes fluviais, sendo os mais usados: balsas e barcos.'

11. MEIOS DE COMUNICAÇÕES:

Atualmente o Município conta com uma agência dos correios na sede (fundada em 02.06.84, onde atende à comunidade nos mais diversificados tipos de serviço. Dentre eles: envios e entregas ' de correspondências (símples e registradas), serviço Sedex (encomendas e correspondências com entrega rápida), serviços de encomendas normais, carga industrial, telegramas, vendas de loterias' (Tele-sena e Papa-Tudo), recebimento de luz, entrega de contas ' telefônicas, envio de valores (vale postal), reembolso postal, recebimento de multas (militares, eleitorais, carnês (baú), cadastramento de CPF, serviços de aposentadoria (rural e INSS), entre' outros.

Segundo informações obtidas na própria agência, o atendimento ainda sofre uma retardia, devido à falta do Sistema de Trânsito Rodoviário Nacional. Outro problema que este meio de comunicação vem enfrentando é acúmulo de serviços com poucos funcionários (apenas 10 funcionários) para atender à comunidade, inclusive' atende as vilas: Água Fria, Sapucaia, Vila Rio Vermelho, Xinguari' nha, Jaguatirica e Vila São Francisco. Segundo o responsável pela agência, já está prevista a regulamentação para o início da construção de um prédio próprio, pois a agência funciona em uma galeria (espaço muito pequeno) para tanto trabalho.



ESTADO DO PARÁ
Prefeitura Municipal de Xinguara
Secretaria Municipal de Educação

O Município conta ainda com a Rede Telefônica (Telecomunicações do Pará S/A - Telepará) executando os sistemas DDD e DDI funcionando em prédio próprio.

Existe ainda no Município uma emissora de rádio, uma emissora de TV (canal 07) e o Jornal "O CARAJÁS".

A emissora "Rádio Xinguara (AM)" pertence ao Grupo Perach, é localizada à Av. Xingu s/n - Centro, telefones: 426-1776 (Estúdio) e 426-1792 (Escritório), foi ao ar pela primeira vez em 16.07.93, às 16:05min. e atualmente conta com um número de 11 funcionários, sua programação diária é das 05:00 horas da manhã até as 24:00 horas. Atinge um raio de pelo menos 80 Km de frequência. A faixa é de 660 Khz. Esta emissora tem em vista para o futuro um alcance de até 10.000 Watts de potência.

Jornal "O Carajás".

Atualmente, o jornal "O Carajás" tem como Diretor-presidente e redator o Senhor João Carlos Rodrigues e tem o seu correspondente na cidade de Tucumã o Senhor Renato Gomes Soares, a direção comercial fica por conta do Senhor Paulo César Vieira Borba, a publicidade é de responsabilidade do Senhor César Antonio da Silva e fica localizado à Rua Corotire nº 44 - 1º Andar - Centro.

12. RELIGIÃO:


Existe no Município, uma grande variação entre as religiões, predominando o catolicismo e pentecostal.

13. ASSOCIAÇÕES:

No momento, contamos com 19 associações, sendo 04 na zona rural e 15 na sede.

Na zona rural temos as associações de moradores nas vilas Cachimbão, Rio Vermelho, Sapucaia e São Francisco.

Na sede temos: Associações de moradores de Xinguara,


ESTADO DO PARÁ
Prefeitura Municipal de Xinguara
Secretaria Municipal de Educação


Setor Itamaraty, Setor Chácara, Setor Tanaka, Rotary, Casa da Amizade, Maçonaria, ASSEMIX, Sindicato dos Trabalhadores Rurais, Associações dos Comerciantes, Sindicato dos Trabalhadores em Educação Pública do Pará (SIMTEPP), Sindicato dos Produtores Rurais e SINTESEP.

14. CULTURA E DESPORTO:

CULTURA: É bastante diversificada devido as diferenças culturais existentes em nossa população. Devemos ressaltar as festas religiosas em todas as Comunidades. Na sede do Município, temos a festa do nosso padroeiro, "São José Carpinteiro", com vários dias de festas e celebrações. Outra festa tradicional, acontece no período de 07 de maio, por ocasião do aniversário de emancipação política de Xinguara. Nessa festa há apresentações artísticas, feira de artesanato e barracas. Contamos também, com o "Grupo Teatral Coreográfico de Danças" - G.T.C.D. - foi fundado em maio de 1990, com finalidade de apoiar os jovens, na arte de representar e dançar, resgatando a cultura predominante em nosso Município. Devemos ressaltar ainda, a Biblioteca Municipal "Professor Patrocínio Alves Montelo", criada em 03.11.89 - pela Lei nº 170 e complementada pela lei 173 de 20.11.89. Foi inaugurada em 13.05.90.

DESPORTO: Temos a Liga Esportiva Municipal de Xinguara (LEMX), foi fundada em 28.10.85, o atual presidente da Liga é o Senhor Hilário Jacinto Júnior. A LEMX é filiada à Federação Paraense de Futebol. Temos também, o Departamento de Desportos da Prefeitura Municipal, esse é responsável pela realização de várias competições esportivas em diversas modalidades. Além destes eventos, o Departamento ainda conta com uma escolinha de esportes que tem por objetivo tirar as crianças das ruas, através da prática de esportes.

15. LAZER:



ESTADO DO PARÁ
Prefeitura Municipal de Xinguara
Secretaria Municipal de Educação

Nessa área temos várias opções. Contamos com reserva e cológica, campos de futebol, quadras de esporte, cinema, clubes, bares e lanchonetes. As praias do Rio Araguaia, na localidade denominada "Pontão", que é muito procurada no mês de julho por milhares de pessoas, inclusive de outros estados do Brasil.

16. ORGÃO PÚBLICO EXISTENTE NO MUNICÍPIO:

Prefeitura, Secretaria de Obras, Secretaria de Educação, Departamento de Cadastro, Secretaria de Saúde, Câmara Municipal, Banco do Brasil S/A., EMATER (PA.), CELPA, Agência dos Correios, Delegacia de Polícia, Receita Estadual (Posto Fiscal), SUCAM, SESP, Biblioteca Pública Municipal, CIRETRAN, IBAMA, TELEPARÁ, BAN PARÁ, FORUM e 2ª CIPM.

- LIGAÇÕES COM OUTRAS ENTIDADES - (QUADRO DEMONSTRATIVO):

Órgãos Federais, Estaduais, Privados e Municipais.



ESTADO DO PARÁ
Prefeitura Municipal de Xinguara
Secretaria Municipal de Educação

QUADRO DEMONSTRATIVO DOS ÓRGÃOS FEDERAIS - ESTADUAIS - MUNICIPAIS - PRIVADAS

ÓRGÃOS	FEDERAL	ESTADUAL	MUNICIPAL	PRIVADAS
PREFEITURA			X	
CÂMARA MUNICIPAL			X	
BANCO DO BRASIL S/A	X			
EMATER	X			
CELPA		X		
AGÊNCIA DE CORREIOS	X	X		
DELEGACIA DE POLICIA		X		
SEFA				
SUCAM	X	X		
SESPA			X	
BIBLIOTECA		X		
CIRETRAM	X			
IBAMA		X		
TELEPARA		X		
FORUM				X
CARTÓRIO		X		
BANPARA				X
ITAU				X
BAMERINDUS				X



ESTADO DO PARÁ
Prefeitura Municipal de Xinguara
Secretaria Municipal de Educação

17. SAÚDE:

O Município conta com os seguintes serviços de saúde:

01 Hospital Público (da SESPA) que mantém convênio com os hospitais São Salvador e Santa Luzia.

Atendimento: crianças, adultos e gestantes de um modo geral.

Fornecedor de remédios - CEME.

Serviços Laboratoriais - Exames de fezes, urina, sangue, Baciloscopia (MH e TB).

Saneamento Básico - Aplicação de flúor.

Vacinas - D.T.P., Sabin, Anti-sarampo, BCG, Antitetânica, Anti-rábica (humana e canina), Soro Antitetânico e Soro Antiofídico.

Funcionamento - 08:00hs. diárias.

(Obs.: parto ambulatorial direto)

Recursos Humanos existente:

02 Médicos - clínica geral

01 Médico odontologista

01 Técnico em laboratório

09 Agentes de Saúde

01 Auxiliar de Saúde

08 Agentes de portaria

04 Agentes práticos

06 Postos de Saúde que são mantidos pelas Secretarias

Estadual de Municipal de Saúde e Prefeitura, sendo:


03 na sede:

01 no Setor Marajoara - com 18.200 clientes;

01 no Setor Tanaka - com 5.853 clientes;

01 no Setor Selectas - com 1.650 clientes

03 na Zona Rural:



ESTADO DO PARÁ
Prefeitura Municipal de Xinguara
Secretaria Municipal de Educação

- 01 em Vila Rio Vermelho - com 1.715 clientes;
- 01 em Vila Sapucaia - com 700 clientes;
- 01 em Vila São Francisco - com 1.718 clientes.

Segundo à Secretaria Municipal de Saúde, os serviços prestados à comunidade do Município são os seguintes:

- Consultas;
- Encaminhamentos;
- Exames Laboratoriais (exames complementares);
- Imunizações;
- Curativos;
- Pequenas cirurgias;
- Controle da Tuberculose (com vacinas e encaminhamento)
- Orientação e distribuição de medicamentos;
- Aplicação de injeções;
- Assistência ao adulto (funciona precariamente);
- Farmácia (parcialmente por falta de medicamentos).

SANEAMENTO BÁSICO PRESTADO À COMUNIDADE:

- Em ação de vigilância sanitária (Fiscalização de Saúde);
- Criação e engorda de animais;
- Escoamento de água servida para as ruas;
- Armazenamento de gêneros alimentícios vencidos;
- Fossas ao rebufo;
- Águas estagnadas nos quintais.

RECURSOS HUMANOS EXISTENTES:

- 02 Médicos;
- 01 Odontólogo;
- 01 Bioquímico;
- 04 Auxiliares de enfermagem;



ESTADO DO PARA
Prefeitura Municipal de Xinguara
Secretaria Municipal de Educação

- 01 Técnico de Laboratório;
- 06 Auxiliares administrativos;
- 01 Recepcionista;
- 05 Serventes;
- 01 Vigia.

Patologia mais encontrada no Município:

Pneumonia

Diarréia

Verminose

Otite

Leishmaniose

3

Hanseníase

Malária

Menigite


Ainda há no Município, 04 hospitais particulares que mantêm convênios com: Cassi-Banco do Brasil, Correios, IPMX, Fazendas, Telepará, INPS, Madeireiras, Polícia Militar, UNIMED.

Serviços Prestados à Comunidade:

Cirurgia Geral, Clínica Médica, Ginecologia, Obstetria, Cirurgia Plástica, Endoscopia, Ultrassonografia, Pediatria e Cardiologia.

Corpo Clínico - 10

Números de leites - 106:



ESTADO DO PARÁ
Prefeitura Municipal de Xinguara
Secretaria Municipal de Educação

18. SIMBOLOS MUNICIPAIS:

HINO:

No Município, não existe ainda, o hino oficial.

BANDEIRA E ESCUDO:

Aos 17 dias do mês de julho de 1983, aconteceu no clube (Xinguara Campestre Clube) uma eleição para a escolha da Bandeira e do Escudo do Município. Cujo concurso foi aberto com 13 inscrições de desenhistas que apresentaram 34 bandeiras e 23 brasões.

Os dois símbolos foram criados em 17.07.83. Ambos são de autoria do Senhor Paulo Sérgio Melo (vencedor do concurso).

A Bandeira do Município é composta por um retângulo azul, cortando em X (xis) por duas faixas brancas. No centro, um sol amarelo e sob o sol uma faixa com dístico: Progresso e Paz.

O azul representa o nosso céu, sempre aberto. O sol, uma constante nos céus de Xinguara, representa a energia e a luz que deve orientar sempre o povo em busca do Progresso e Paz.

Predomina no Município, o comércio varejista, dentre outros, podemos destacar:

(Veja o gráfico abaixo):

Tipo de comércio	Quant.	Xinguara	Vila Rio Vermelho	Vila Sapucaia
Bares	264	201	34	29
Lojas de roupas, tecidos, armarinhos e magazines	147	134	09	04
Comércios varejistas de produtos alimentícios (secos e molhados)	130	111	10	09
Açougue	46	43	01	02
Lanchonetes e Sorveterias	38	36	01	01
Cerealistas	36	32	01	03
Consertos p/veículos em geral	33	30	01	02
Salões de Beleza	32	31	01	X
Farmácias	34	29	02	03
Restaurantes e dormitórios	37	29	03	05
Frutarias	25	22	01	02
Consertos de bicicletas e motos	22	20	01	01
Lojas de Móveis e Eletrodomesticos	19	19	X	X
Consettos de aparelhos eletrônico	21	19	01	01
Materiais p/ construção e ferragens	15	14	X	01



ESTADO DO PARÁ
 Prefeitura Municipal de Xingara
 Secretaria Municipal de Educação



QUADRO DEMONSTRATIVO - QUALIFICAÇÃO DE PROFESSORES DAS ESCOLAS ESTADUAIS - 1993

QUALIFICAÇÃO ESCOLAS	1º GRAU		2º GRAU		3º GRAU	
	INCOMPLETO	COMPLETO	INCOMPLETO	COMPLETO	INCOMPLETO	COMPLETO
ACY DE BARROS	-	-	-	35	-	02
D. LUIZ PALHA	-	01	02	20	03	08
JADER BARBALHO	-	02	01	09	03	17
HENRIQUE FERAMOS	-	04	04	17	01	03
RAIMUNDO H. MIRANDA	-	02	02	14	-	-
TANCREDO NEVES	-	02	10	12	-	-
TOTAL	-	11	19	107	07	30

TOTAL DE PROFESSORES DAS ESCOLAS ESTADUAIS: 174

FONTES: ESCOLAS ESTADUAIS.



ESTADO DO PARÁ
Prefeitura Municipal de Xinguará
Secretaria Municipal de Educação

DEMONSTRATIVO DAS ESCOLAS ESTADUAIS - ATENDIMENTO E AUTORIZAÇÃO													
SÉRIES ESCOLAS	1ª	2ª	3ª	4ª	5ª	6ª	7ª	8ª	2º G	SUP	Nº DE TURMAS	Nº DE SALAS	AUTORIZAÇÃO
ACY DE BARROS	209	162	200	220	273	190	90	111	-	145	03	14	25.02.88
BEJEL	50	11	-	-	-	-	-	-	-	-	03	02	
D. LUIZ PALHA	414	269	241	248	279	94	70	48	123	225	03	12	14.04.88
JADER BARBALHO	295	74	58	40	74	30	36	32	361	-	03	12	
HENRIQUE F. RAMOS	280	200	175	135	190	150	90	80	-	-	03	09	
RAIMUNDO H. MIRANDA	497	425	129	96	53	-	-	-	-	-	04	06	
TANCREDO NEVES	228	150	150	145	145	135	95	90	-	-	03	08	
TOTAL	1973	1291	953	884	1014	599	381	361	484	370	-	63	



ESTADO DO PARÁ
Prefeitura Municipal de Xinguara
Secretaria Municipal de Educação

Tipo de comércio	Quant.	Xinguara	Vila Vermelha	Vila Sapucaia
Marcenarias	16	13	02	01
Borracharias	11	09	01	01
Comsertos e vendas de derivados de ouro	09	09	X	X
Laticínios e derivados do leite	03	02	X	01
Panificadoras	08	08	X	X
Transportadoras	06	06	X	X
Despachantes	06	06	X	X
Fotografias e revelações	08	07	01	X
Boviculturas	05	05	X	X
Papelarias	05	05	X	X
Comsertos de motosserras	05	05	X	X
Comércios de produtos agropecuários e veterinários	06	06	X	X
Tapeçarias	05	05	X	X
Compra de ouro	07	07	X	X
Compra e venda de boi	04	04	X	X
Comsertos de armas	04	04	X	X
Distribuidoras de bebidas	04	04	X	X
Serigrafia	04	04	X	X
Bancas de revistas	03	03	X	X
Lojas de Artigos esportivos, caça e pesca	03	03	X	X

Prefeitura Municipal de Xinguara
Secretaria Municipal de Educação

19. EDUCAÇÃO:

- Proposta de trabalho: 1993 à 1996.

OBJETIVO ESPECÍFICO:

Proporcionar aos educandos mais e melhores espaços físicos, dando condições para o funcionamento da Pré-escola, como fonte real para o ingresso na 1ª série do 1º grau.

Implantação gradual de uma política capaz de resgatar a qualidade da escola pública, democratizar o acesso à mesma e criar condições para combater a evasão e a repetência que expulsam da escola os alunos oriundos da classe trabalhadora.

JUSTIFICATIVA:

Sentindo a necessidade de planejar e organizar atividades para os quatro anos, foi elaborado este plano, para atuação mais ordenada e coerente, visando abranger toda a comunidade que atua na educação. Objetivando uma melhoria no processo ensino-aprendizagem de nosso Município, o qual temos como objetivo principal o aluno.

PROJETOS A SEREM DESENVOLVIDOS NO MUNICÍPIO:

- I. Plenário da Equipe de Supervisão, com professores (planejamento e avaliação);
- II. Planejamento interno quinzenal;
- III. Avaliação mensal;
- IV. Realização de cursos de reciclagem com professores;
- V. Visitas e encontros diretos com pais, alunos e professores em todas as escolas da área rural;
- VI. Realização de eleições diretas para Diretores de escola;

11111
Prefeitura Municipal de Xinguara
Secretaria Municipal de Educação

- VII. Programa de arborização (horta e jardins) nas escolas;
- VIII. Atividades educacionais extraclases;
- IX. Programa de alfabetização de jovens e adultos;
- X. Equipamento das escolas com material mínimo necessário para o bom funcionamento;
- XI. Realização de cursos de reciclagem para serventes, datilógrafos, secretários e diretores;
- XII. Concursos de poesias;
- XIII. Concursos de lendas e contos da região;
- XIV. Concursos de cartazes;
- XV. Olimpíada de matemática;
- XVI. Semana de danças folclóricas;
- XVII. Semana do cidadão;
- XVIII. Concursos de Redação;
- XIX. Campanha contra a verminose na escola para crianças de 07 a 10 anos;
- XX. Feira de comidas típicas e artes do município.

PROJETOS JÁ DESENVOLVIDOS NO MUNICÍPIO:

- CAPACITAÇÃO:

I. GAVIÃO I E II:

Capacitação para professores com 1º e 2º graus incompletos.

II. ESTUDOS ADICIONAIS:

Quarto ano Magistério, capacitação para lecionar até 6ª série de 1º grau ou até a 8ª série, de acordo com as necessidades das escolas municipais.

Prefeitura Municipal de Xinguara
Secretaria Municipal de Educação

II. ESTUDOS ADICIONAIS:

Quarto ano Magistério, capacitação para lecionar até a 6ª série do 1º grau ou até a 8ª série, de acordo com as necessidades das escolas municipais.

III. CURSOS DE RECICLAGEM:

Atualização de professores da Zona Urbana e da Zona Rural, para que possam atender melhor o educando.

IV. CURSO PARA MERENDEIRAS:

Curso para capacitar as merendeiras.

ESCOLAS MUNICIPAIS URBANAS

Nº	ESCOLA MUNICIPAL	LOCAL	ATENDIMENTO
01	Cinderela	Setor Chácara	1ª à 4ª Série
02	Cora Coralina	R. Vinícius de Moraes	1ª à 4ª " "
03	Ciranda Cirandinha	Setor Itamaraty	1ª à 2ª " "
04	Branca de Neve	Setor Selectas	1ª à 2ª " "
05	Infântil da Liberdade	R. Rio Maria s/nº	1ª " "
06	José Antônio Ribeiro	Setor Araguaia	1ª à 4ª " "
07	Jair Ribeiro Campos	Setor Tanaka	1ª à 4ª " "
08	Pagnocelli	Setor Pagnocelli	1ª à 2ª " "



ESTADO DO PARÁ
Prefeitura Municipal de Xinguara
Secretaria Municipal de Educação

PRÉ - ESCOLAR - QUADRO DEMONSTRATIVO EM 1993.

ZONA RURAL (REDE MUNICIPAL)

Nº	ESCOLA	LOCAL	Nº DE TURMAS
01	Esc. Mul. Alto Araguaia	Vila S. Francisco	01
02	Esc. Mul. Pe. João Purguy	Vila Rio Vermelho	02
03	Esc. Mul. Pe. José Anchieta	Vila Sapucaia	01

ZONA URBANA

Nº	ESCOLA	LOCAL	Nº DE TURMAS
01	Esc. Mul. Cinderela	Setor Chácara	01
02	Esc. Mul. Ciranda Cirandinha	Setor Itamaraty	01
03	Esc. Mul. Branca de Neve	Setor Selectas	01
04	Esc. Mul. Cora Coralina	R. Vinicius de Moraes	04
05	Esc. Estadual Betel	Setor Marajoara II	01
06	Esc. Mul. Pagnocelli	Setor Pagnocelli	01
07	Esc. Mul. José Antônio Ribeiro	Araguaia	01
08	Esc. Mul. Jair R. Campos	Setor Tanaka	01
09	Esc. Mul. Infantil Liberdade	Rua Rio Maria s/n	01
10	Creche Doce Infância	Setor Tanaka	01
11	Creche Profº Pardal	Setor Itamaraty II	01

Prefeitura Municipal de Xinguara

Secretaria Municipal de Educação

ENSINO ESPECIAL

O Sistema de Ensino Especial no município, foi fundado em 1988, com uma turma de alunos (DA) numa sala emprestada da Igreja Presbiteriana, com a professora Francisca Pereira Neta' e a auxiliar Raimunda Nonata de Sá Silva. As aulas tiveram início no dia 1º de agosto de 1988.

Atualmente, existem oito salas deste sistema entre zona urbana e zona rural.

Veja o gráfico abaixo:

ESCOLA	Nº DE TURMAS	ATENDIMENTO
Jair Ribeiro Campos	01	DME
Cora Coralina	02	DME
Cora Coralina	01	DA
Cora Coralina	01	DMU
Dom Luiz Palha	02	DME
Pe. João Luiz Purguy	01	DA e DME

Legenda:

DME - Deficiente Mental Educavel

DA - Deficiente Auditivo

DMU - Deficiente Mental Treinável

Prefeitura Municipal de Xinguara
Secretaria Municipal de Educação

QUADRO DEMONSTRATIVO DA REDE MUNICIPAL
DE ENSINO - MATRÍCULA 1993 - POR SÉRIE.

1ª série	2ª série	3ª série	4ª série
2.382	1.576	1.111	870
5ª série	6ª série	7ª série	8ª série
182	57	25	13

Pré - 412	PEB - 154
-----------	-----------

* Programa de ensino Básico.

- Recursos Humanos existente na rede municipal.

1º grau incompleto - 44

1º grau completo - 41

2º grau incompleto - 62

2º grau completo - 47

DIAGNÓSTICO DO MUNICÍPIO DE XINGUARA

1- FUNDAÇÃO DA CIDADE - PRIMEIROS HABITANTES

Xinguara foi fundada em setembro de 1976, quando ali chegaram os primeiros habitantes, formando um pequeno povoado que recebeu o nome de Entroncamento, devido a sua localização no encontro das Rodovias, PA - 150 e PA - 279.

Seus primeiros habitantes foram: Geraldo Martins de Andrade, Antônio Pedrosa, Eduardo Afonso Tabora, Marlene Galon, Barduíno, Geraldo Procópio, Antônio dos Santos, José Henrique, etc.

Os primeiros administradores foram: José Ferreira da Silva (Chapéu de Couro), Policarpo Nascimento Ribeiro, Francisco José Brandão, Oliveira Alves Carvalho (Oliveirão), Erisval Moura e Ademar Romualdo da Silva (Beleza). Sendo nomeado sub- prefeitos pelo então prefeito de Conceição do Araguaia, Giovanni Corrêa Queiroz.

2 - EMANCIPAÇÃO

Em 1979, ocorreu no povoado do Entroncamento, um movimento popular com o intuito de transformá-lo em distrito de Conceição do Araguaia, pelo fato da sede do município ficar distante do povoado, dificultando a atuação eficaz da administração pública no atendimento dos problemas locais. A partir desse momento solicitado à Assembléia Legislativa do Estado do Pará, a elevação do povoado à categoria de distrito. Mas, a Assembléia Legislativa não atendeu à solicitação visto que o povoado não atendia as exigências legais.

Dois anos depois, foi feita nova solicitação, sendo que desta vez, para elevar o povoado à categoria de município. Preenchidos os requisitos da Lei Complementar nº 01 de 09 de novembro de 1967, a Assembléia Legislativa aprovou o projeto de Lei que sancionado pelo o então governador Alacid da Silva Nunes, transformou-se na Lei Estadual nº 5.029 de 13 de maio de 1982, consolidando a emancipação política e administrativa do Município de Xinguara.

7 - VEGETAÇÃO

A Vegetação original era do tipo arbórea (Florestas) tendo sido quase completamente destruída pela ação do homem, dando origem às atividades agropastoris. Hoje o que temos dessa vegetação original são pequenas áreas isoladas dessa floresta.

8 - HIIDROGRAFIA

O Município é banhado pelo rio Araguaia e seus afluentes: Mariazinha, Água Fria, e os rios formadores da bacia do Itacaiunas: Rio Caracol, Água Preta, Santa Rosa, Parauapebas, Vermelho e rio Sapucaia.

9 - POPULAÇÃO

A população apresenta diversificação quanto a origem. A mesma é formada por: Goianos, Mineiros, Peranaenses e Nordestinos na sua maioria. Atualmente a população de Xinguará é de 33.000 habitantes.

10 - ZONA RURAL

Vila Rio Vermelho, Vila Xinguarinha, Vila São Francisco e o povoado de Água Fria.

ZONA URBANA

Cento, Itamaraty I, Itamaraty II, Tanaka, Marajoara I, Marajoara II, Novo Horizonte, Setor Chácara e Setor Alto Araguaia.

O primeiro prefeito eleito pelo voto popular foi:

Prefeito - Itamar Rodrigues Mendonça
Vice - Prefeito - Pedro Ferreira da Costa

3 - ORIGEM DO NOME

Xinguara, cujo nome é uma homenagem a dois rios importantes existentes na região - Xingú e Araguaia - Localiza-se na microregião homogênia 20, Araguaia Paraense no Sudeste do Pará.

4 - LIMITES

NORTE - Curianópolis, Eldorado dos Carajás, Piçarra e Sapucaia

SUL - Rio Maria

LESTE - Tocantins

OESTE - Água Azul do Norte

5 - CLIMA

Seu clima é tropical - quente e úmido. Com estações chuvosas (Outubro à abril) e estações secas (Maio à Setembro) com temperaturas médias de 25° C.

6 - RELEVO

Xinguara localiza-se no planalto central, seu relevo é plano, com poucas áreas acidentadas, destacando duas elevações:

- a) Serra do Tapa - localizada perto do município de Rio Maria
- b) Serra do Parauabebas, em direção à Serra dos Carajás, próximo ao município de Parauapebas.

O PODER PÚBLICO MUNICIPAL

1997 a 2000

Na câmara municipal de Xinguara existem nove vereadores que são: Luiz Moreira da Rocha, Florêncio Coelho Torres Filho, Cleuza Maria da Silva Santos, Valdir Bento de Souza, José Gomes da Silva Filho, Sirley Maria, Raimundo Luís Alves, Antônio dos Santos, Zeudelino Pereira da Silva.

As Leis do município podem ser de autoria do prefeito, outras dos vereadores e o povo apresenta projetos desde que seja assinado por 5% do eleitorado.

As funções dos vereadores são:

- _ Fiscalizar a aplicação do dinheiro público.
- _ Fiscalizar as obras realizadas com o dinheiro público.
- _ Levar ao prefeito as problemas da comunidade.
- _ Legislar, apreciar os projetos, resoluções, decretos e outras matérias.

O objetivo de cada vereador é cumprir as funções, Leis citadas e outras que forem de interesses da comunidade.

O atual prefeito de Xinguara é Itamar Rodrigues Mendonça.

Sua função na prefeitura é Ordenador de despesas gerenciamento, com poderes para contratar funcionários, buscar recursos para o município etc...

OS PODERES:

EXECUTIVO _ Representado pelo Vice-prefeito.

LEGISLATIVO _ Representado pelos Vereadores.

JUDICIÁRIO _ Representado pelo juiz. atualmente quem ocupa este poder é a Juiza Dra. Marisa Beline de Oliveira.

Sua função é julgar os litígios que ocorrem no âmbito das relações entre indivíduos da sociedade, e entre indivíduos e o Estado.

Xinguara está voltando a crescer em todas as áreas, mas sem dúvidas, o comércio está mais desenvolvido na área da pecuária. A moeda forte é o boi, seguido de pequenas empresas.

Com o fim do extrativismo, a pecuária se afirmou e hoje, o município possui um dos maiores rebanhos do estado, sendo assim nossa principal fonte de economia seguida por pequenas empresas e uma leve tendência para a agro-indústria, uma vez que estão sendo viabilizados três grandes projetos nessa área (frigoríficos).

Vale lembrar que há uns três anos a pecuária sofreu um desestímulo por causa dos conflitos de terra. Uma vez "resolvida" a questão agrária, as pessoas voltaram a acreditar na pecuária que hoje está em pleno crescimento e não há espaço paraocar gado.

Há hoje no município, aproximadamente 800 propriedades cadastradas e o número do rebanho chega a 410.000 cabeças. A proporção é maior para o gado de corte, mas com um forte seguimento do gado leiteiro que tem uma tiragem de 85.000 litros por dia.

O comércio de Xinguara, ainda conta com a FAX- Feira Agropecuária de Xinguara que tem por objetivo mostrar o que o município produz e atrair investimentos, criando vantagens e oportunidades em todos os seguimentos da sociedade.

Como é de conhecimento de todos, o país está atravessando mais uma crise e diante dessa situação o comércio sente a necessidade de criar novas oportunidades. Não se pode parar de comprar e vender. O ideal é substituir a palavra crise pela palavra criar.

Sabendo disso é a Acolapa, juntamente com Sebrae tem procurado ajudar o município através de palestras trazendo informações qualificadas, treinamento... enfim, gerando conhecimentos para quem gerar economia.

Como o Sebrae matam cursos freqüentemente, o comércio vem visando melhorar a qualificação do pessoal, mas sabe que está longe do ideal. O comércio local oferece em média 1.231 empregados diretos. Desse número, sabe-se o seguinte:

Nº de pessoas	Grau de escolaridade
700	1º grau incompleto
280	1º grau completo
123	2º grau incompleto
126	2º grau completo

Apesar de a empresa manter o quadro de funcionários com curso superior não há um número exato dos anônimos que trabalham prestação de serviços.

No município de Xinguara, a agricultura é de subsistência e a melhoria desse quadro vai depender do trabalho que a Secretaria pretende implantar no município ou seja, é preciso provar ao agricultor que é viável investir na agricultura.

Atualmente, o município produz milho, coco, abacaxi, acerola e maracujá mas se destaca mesmo é na produção e até mesmo na exportação de banana.

HISTÓRICO DE XINGUARA


Fundadores – Xinguara foi fundada em setembro de 1976, quando ali chegaram os primeiros habitantes, formando um pequeno povoado que recebeu o nome de “ENTRONCAMENTO” devido à sua localização no encontro das rodovias PA-150 e PA-279. Seus primeiros habitantes foram Raimundo Henrique de Miranda, Geraldo Martins de Andrade e José Henrique de Miranda.

Emancipação - Em 1979, ocorreu no povoado do “ENTRONCAMENTO” um movimento popular com o intuito de transformá-lo em distrito de Conceição do Araguaia, pelo fato de a sede do município ficar distante do povoado, impedindo a atuação eficaz da administração pública no atendimento dos problemas locais. A partir desse momento, foi solicitada à Assembléia Legislativa do Estado do Pará a elevação do povoado à categoria de distrito. A Assembléia Legislativa não atendeu à solicitação, visto que o povoado não atendia as exigências legais. Dois anos depois, foi feita nova solicitação, sendo que desta vez para elevar o povoado à categoria de município. Preenchidos os requisitos da Lei Complementar nº 01, de 09 de novembro de 1967, a Assembléia Legislativa aprovou que, sancionado pelo Senhor Governador, Alacid da Silva Nunes, transformou-se na Lei Estadual nº 5.028, de 13 de maio de 1982, consolidando a emancipação política e administração do município de Xinguara.

Localização – Xinguara cujo nome é uma homenagem a dois importantes rios existentes na região – Xingu e Araguaia – localiza-se na microrregião homogênea 20, Araguaia Paraense, no sudeste do Pará.

Limites – Com uma área 4.239 quilômetros quadrados, o município de Xinguara limita-se ao Sul com o município de Rio Maria, ao norte com Parauapebas e Curionópolis, ao nordeste com São Geraldo do Araguaia, a oeste com Ourilândia do Norte e a Leste com rio Araguaia – divisa dos estados do Pará e Tocantins.

População – Desde a época de sua fundação, milhares de pessoas de todas as regiões brasileiras, tem se deslocado para Xinguara, atraídas pelas grandes riquezas da região, tais como: o mogno, o ouro, dentre outras. Atualmente, a população de Xinguara é de aproximadamente 100 mil habitantes.



Hidrografia – Xinguara é banhada pelos rios Vermelho, Sororó, Mariazinha e Araguaia que, sendo a maior de todas, é utilizada como via de transporte, para pesca e lazer. Com suas belas praias, o Araguaia recebe todos os anos, entre os meses de junho e setembro, um grande número de turistas.

Relevo – O relevo do município de Xinguara apresenta-se plano, com poucas áreas onduladas. Possui duas elevações de maior destaque: a serra do Tapa e a Serra do Parauapebas.

Povoados e núcleos populacionais – No município de Xinguara existem diversos povoados e núcleos populacionais, caracterizando-se na sua maioria como zonas de produção agropecuária. Os principais são: Sapucaia, Rio Vermelho, Xinguarinha, São Francisco e Jaguatirica.


Características Sócio-econômicas – Xinguara é uma cidade que teve seu começo pela atividade predatória ocasionada pela corrida do ouro e da madeira, ou seja, o extrativismo absoluto mineral e vegetal.


Tendo se iniciado pela ação desordenada, que caracteriza toda migração pioneira no apogeu de sua manifestação, Xinguara vive hoje uma fase de adaptação à queda dos ciclos econômicos que marcaram seu início. Com algumas exceções a população dedica-se à agricultura, à pecuária extensiva, a pequenas indústrias e ao extrativismo vegetal e mineral.

A agricultura, desenvolvida inicialmente por pequenos proprietários, encontra-se em franco crescimento e em todas as safras dos últimos anos, o Município de Xinguara foi um dos principais produtores de grãos do Estado do Pará.

A pecuária caracteriza-se, basicamente, pela produção de gado de corte que, na sua maioria, é exportado, contribuindo na captação de recursos para o município.

O setor industrial, além das indústrias madeireiras, que geram um grande número de empregos na região, opera ainda com pequenas indústrias dos ramos de metalurgia, produtos alimentares, produtos de limpeza, editorial e gráfica, construção civil, extrativista mineral, dentre outros.





Cria os Municípios de Redenção, Xinguara e Rio Maria, e dá outras providências.

A ASSEMBLÉIA LEGISLATIVA DO ESTADO DO PARÁ estatui e eu sanciono a seguinte Lei:

Art. 1º - Ficam criados os Municípios de Redenção, o Município de Xinguara e o Município de Rio Maria, com áreas desmembradas do Município de Conceição do Araguaia.

Art. 2º - Os Municípios criados por esta Lei terão os seguintes limites:

I - Município de Redenção: Partindo do confronto do Rio Arraia com a nascente da Grota Vermelha, seguindo a linha de limite com os Municípios de Santana do Araguaia, São Félix do Xingu, Marabá até o confronto com a nascente do Igarapé Água Fria, pelo qual desce até a distância aproximada de 15 Kms., daí por uma linha seca até o Rio Salobro no cruzamento da antiga estrada da Floresta ou CA-15, descendo o rio Salobro até o Igarapé Gameleira e o Igarapé Gameleira até a sua nascente, tomando por sua linha seca até o Igarapé Onça e descendo o Igarapé Onça até o Rio Pau D'Arco, desse ponto por uma linha seca envolvendo o povoado Vale Verde até a estrada que liga as fazendas Serrinha, Gaúcho e o povoado Canto Grande, por esta estrada até a rodovia PA-287, pela rodovia PA-287 até o confronto com a Grota Vermelha e por esta abaixo até o Rio Arraia, ponto de início.

II - Município de Xinguara: Partindo da foz do Ribeirão Água Fria, pela BANDA SUL, segue em linha reta, com uma distância de aproximadamente 132.100.00 metros, com o azimute de 260° 00', ao ponto de convergência dos Municípios de Marabá e São Félix do Xingu, limitando com o Município de Rio Maria; desse ponto segue em linha reta, pela BANDA NORTE, com o azimute de aproximadamente de 50° 30', distando 251.000 metros, aproximadamente, limitando com o Município de Marabá, até ao ponto limite com o Município de São João do Araguaia; daí segue pela linha de cumeada, até a nascente do Rio Gameleira, pela BANDA LESTE, descendo por este até a sua foz no Rio Araguaia, limitando-se com o Município de São João do Araguaia; desse ponto segue subindo o Rio Araguaia pela BANDA SUL, segue sua margem esquerda, passando pela foz da grota do Gaúcho, ponto inicial do polígono limite do Distrito de São Geraldo, daí até a foz do Ribeirão Água Fria, ponto inicial da presente descrição.

III - Município de Rio Maria: Partindo da foz do Rio Maria com o Rio Araguaia, nos limites do Município de Conceição do Araguaia, pela BANDA SUL, segue subindo esse rio até a confluência com o Igarapé Raizal, subindo por este, pela sua margem direita, até ao ponto de encontro com a reta que segue com o azimute de 180° 00', medindo 38.700 metros, aproximadamente, que vai até a confluência do Rio Salobro com a Grota Gameleira, limitando com o Município de Conceição do Araguaia; Daí segue pelo Rio Salobro continuando o limite pela BANDA SUL, com o Município de Redenção, subindo até a foz do Rio Salobrinho, donde segue por este até a sua nascente na Serra dos Gradaús, no limite dos Municípios de Redenção e São Félix do Xingu; Desse ponto, segue pelo limite com o Município de São Félix do Xingu, pela linha de cumeada, limitando pela BANDA OESTE, até ao ponto de convergência dos Municípios de Marabá e São Félix do Xingu; Daí segue em linha reta com o azimute 80° 00', com uma reta de aproximadamente 132.100 metros, até a foz do Ribeirão Água Fria, com o Rio Araguaia, limitando pela BANDA NORTE, com o Município de Conceição do Araguaia; Desse ponto, segue, limitando pela BANDA LESTE, com o Rio Araguaia, subindo por este pela sua margem esquerda até a foz do Rio Maria, ponto de partida da presente descrição.

Art. 3º - Os Municípios criados por esta Lei terão suas sedes nos atuais distritos Redenção, Xinguara e Rio Maria, que passam à categoria de Cidade, com a mesma denominação.

Parágrafo Único - O Município de Xinguara compreende os distritos de Xinguara e São Geraldo, que terão como divisa a Grota do Gaúcho.

Art. 4º - Os Municípios de Redenção, Xinguara e Rio Maria serão instalados no ano de 1983 e integram a Comarca de Conceição do Araguaia.

Art. 5º - Os Municípios ora criados serão assistidos por um órgão técnico do Estado, que lhes prestará todo o assessoramento necessário a sua instalação, em estrito relacionamento com o Município de Conceição do Araguaia.

Art. 6º - Enquanto não possuírem legislação própria, os municípios criados por esta Lei reger-se-ão pelas Lei e Atos Regulamentares do Município de Conceição do Araguaia.

Art. 7º - Os bens públicos municipais situados no território desmembrado, passarão à propriedade dos respectivos novos municípios, quando aplicados, exclusivamente, a serviço ou estabelecimento destes últimos.

Parágrafo Único - A Prefeitura Municipal de Conceição do Araguaia nomeará uma comissão para fazer levantamento dos bens patrimoniais que comporão o patrimônio dos novos municípios.

Art. 8º - Fica autorizada a alocação de recursos orçamentários, a ser determinada pela Secretaria de Estado de Planejamento e Coordenação Geral - SEPLAN/PA, para fazer face à realização das despesas com a instalação dos novos municípios.

Art. 9º - Esta Lei entrará em vigor na data de sua publicação, revogadas as disposições em contrário.

Palácio do Governo do Estado do Pará, 13 de maio de 1982.

ALACID DA SILVA NUNES

Governador do Estado

HÉLIO ANTÔNIO MOKARZEL

Secretário de Estado de Administração

CLÓVIS CUNHA DA GAMA MALCHER

Secretário de Estado do Interior e Justiça
JOÃO MARIA LOBATO DA SILVA

Secretário de Estado da Fazenda

PEDRO PAULO DE LIMA DOURADO

Secretário de Estado da Viação e Obras Públicas

ALMIR JOSÉ DE OLIVEIRA GABRIEL

Secretário de Estado de Saúde Pública

RUTE MARIA CASTRO DA COSTA

Secretária de Estado de Educação

ÍTALO CLÁUDIO FALESI

Secretário de Estado de Agricultura

PAULO CELSO PINHEIRO SETTE CÂMARA

Secretário de Estado de Segurança Pública

ROBERTO DA COSTA FERREIRA

Secretário de Estado de Planejamento e Coordenação Geral

OLAVO DE LYRA MAIA

Secretário de Estado, Cultura, Desportos e Turismo

1 - HISTÓRICO:

O início aconteceu com a chegada dos primeiros habitantes, que posteriormente dariam à cidade de Xinguara. Aquele povoado deu-se o nome de "Entroncamento", devido à sua localização no encontro das rodovias PA-150 e PA-279. Isto aconteceu em setembro de 1976.

2 - INFORMAÇÃO GERAL:

Xinguara, cujo nome é uma homenagem a dois rios importantes existentes na região - Xingu e Araguaia - localiza-se na microrregião homogênea 20, Araguaia Paraense, no Sudeste do Pará. A área do município é de 5.020 quilômetros quadrados. Limita-se ao Sul com o Município de Rio Maria, ao Norte com Parauapebas e Curionópolis, ao Nordeste com São Geraldo do Araguaia (divisa dos estados do Pará e Goiás) e a Oeste com Ourilândia do Norte.

Xinguara foi emancipada através da lei nº 5.028, de 12 de maio de 1982, e hoje sua população urbana é de 42 mil habitantes e a rural de 40 mil, perfazendo um total de 82 mil habitantes.

Dentre os rios que circundam e atravessam a área territorial de Xinguara, o rio Araguaia é o principal. Utilizado como via de transporte, pesca e lazer, recebe todos os anos entre os meses de junho e setembro, grande número de turistas. No Município de Xinguara, o trecho do rio Araguaia que oferece melhores praias é o chamado "Pontão".

Xinguara desfruta ainda dos rios Vermelho, Socoró e Mariazinha e do Ribeirão Água Fria.

O relevo do Município de Xinguara apresenta-se plano, com poucas áreas onduladas. Possui duas elevações de maiores destaques: Serra do Tapa, localizada perto do Município de Rio Maria; e Serra do Parauapebas, em direção a Serra dos Carajás, próximo ao Município de Parauapebas. Seu clima é tropical quente e úmido.

Dentre suas principais rodovias podemos citar a PA-150, que liga Xinguara a Conceição do Araguaia, Marabá a Belém; e a PA-279, que dá acesso a Tucumã e São Félix do Xingu.

3 - ECONOMIA:

A economia de Xinguara enquadra-se basicamente no setor primário. Desde os primeiros anos de Xinguara, sua economia sofreu diversas alterações. No começo só existia o extrativismo, passando depois, para a pecuária e agricultura.

4 - O EXTRATIVISMO VEGETAL:

exploração da madeira. No início, a mola propulsora do desenvolvimento foi a exploração da madeira.

5 - PECUÁRIA:

Grandes fazendas de criação de gado existentes na região contribuem decisivamente para o progresso de Xinguara, exportando sua produção, capitando assim mais recursos para o município.

6 - AGRICULTURA:

Desenvolvida inicialmente por pequenos proprietários, a agricultura encontra-se em franco desenvolvimento. Em todas as safras dos últimos anos o Município de Xinguara foi considerado o maior produtor de grãos do Estado do Pará. Eis os principais produtos da região e o percentual em relação ao total do Estado: feijão, 23,34%; milho, 16,70% arroz, 12,15%; e banana, 12,10%.

No setor secundário, Xinguara conta com algumas indústrias madeireiras que contribuem para o aquecimento e sua economia. Como já dissemos anteriormente, nos primeiros anos a base da economia local era a exploração de madeiras. Naquela época, inúmeras indústrias do ramo se instalaram na região, gerando número de empregos, fazendo com que Xinguara se desenvolvesse rapidamente.

Com o passar do tempo, a madeira-de-lei foi desaparecendo, ocasionando o fechamento de muitas indústrias.

Entretanto ainda hoje algumas empresas do setor continuam operando, industrializando outras qualidades de madeiras.

No setor terciário, o comércio de Xinguara é bastante diversificado, comercializando os mais variados produtos.

Grandes e sólidas empresas atuam em Xinguara, vendendo peças para veículos, combustíveis, vestuário, gêneros alimentícios, materiais para construção, implementos agrícolas etc.

7 - SAÚDE:

Sem contar ainda com um sistema de saúde pública à altura do seu povo.

Xinguara dispõem de uma rede hospitalar particular - HOSPITAL SANTA LUZIA - Localizado à avenida Xingu, é o maior e mais moderno hospital da cidade. Conta com o atendimento de cinco médicos.

Os hospitais: HOSPITAL TANGARÁ, HOSPITAL SÃO SALVADOR, HOSPITAL NOSSA SENHORA D'ABADIA, HOSPITAL CRISTO REDENTOR.